



Caritas  
Cumaná

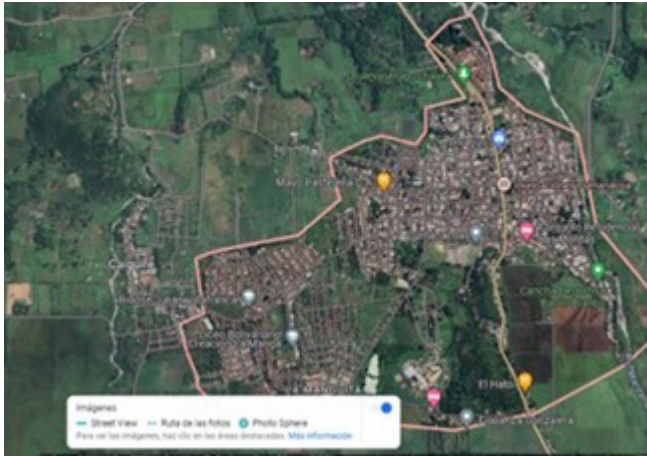
**Inundaciones en Cumanacoa**  
por coletazos del huracán Beryl

# INFORME DE SITUACIÓN ESPECIAL

Temporada de lluvias 2024

Número SITREP-LLUVIAS 1 – 03/07/2024





**Nivel de Impacto:** III

**Ubicación espacial:** Cumanacoa, municipio Montes, estado Sucre, oriente de Venezuela.

**Evento generador:** Huracán Beryl, categoría III.

**Efectos:** inundaciones y aludes torrenciales

**Coordenadas:** · 10°15'03"N 63°55'11"O / 10.2507, -63.919

## 1. RESUMEN

El huracán Beryl, de categoría III, impactó las costas venezolanas del estado Sucre el 1 de julio de 2024. A las 3 am de la mañana del 01-07-2024, producto del paso del huracán Beryl por las costas venezolanas, se generó una tormenta con un estimado de caída de agua 103 ml, lo cual generó inundaciones debido al desbordamiento del río Manzanares.

El ingreso a la zona del impacto en Cumanacoa fue tardío debido a la falta de acceso. Se estima que las aguas alcanzaron una altura de 1.60 mts. **En Cumanacoa, a 15 km de Cumaná, capital del estado Sucre, las inundaciones provocadas por el desbordamiento del río Manzanares afectaron al menos cinco sectores.** La afectación estimada preliminarmente (por confirmar) es de: 1000 familias afectadas, 20 desaparecidos, 400 viviendas con pérdida total, 1200 viviendas reparables, 3 fallecidos, deterioro de la vialidad, pérdida de medios de transporte. Hay fallas de la energía eléctrica en la zona.

Las autoridades locales y nacionales han desplegado equipos de rescate y emergencia para evaluar los daños y atender a los afectados.

El presidente Nicolás Maduro ha declarado el estado de emergencia en el estado Sucre y ha anunciado la asignación de recursos para la atención a las víctimas y la recuperación de las zonas afectadas.

Se espera que las lluvias continúen en los próximos días, lo que podría empeorar la situación en las zonas afectadas.

ESTIMACIÓN DE EFECTOS EN CIFRAS PRELIMINARES				
20 Desaparecidos	1000 familias afectadas	04 Infraestructura de servicios	03 Fallecidos	20 Centros de acopio de Cáritas en las parroquias de Cumana, Sucre, Maturin.  1 En Caracas, conjuntamente con el Dividendo.
8000 Viviendas afectadas	25000 Personas afectadas	400 Viviendas con pérdida total y 1200 reparables	80 Familias alojadas en albergues	Servicios públicos afectados, pero reestablecidos gradualmente

## 2. ZONA DE IMPACTO

**Distancia desde Cumanacoa al centro de la zona de impacto:** 15 km. **Tiempo:** 5 minutos. Los alrededores de Cumanacoa están afectados. En el sector La Fragua hubo un alud torrencial, afectando los sectores Río Caribe, y Caigüire. También están afectados los sectores: Cedeño, Bericocho.

## 3. CARACTERÍSTICAS DEL EVENTO Y EVALUACIÓN PRELIMINAR DE DAÑOS

### 3.1. Tipo de evento

Inundaciones y alud torrencial, se generó una tormenta con un estimado de caída de agua 103 ml, lo cual generó inundaciones debido al desbordamiento del Río Manzanares.

### 3.2. Efectos adversos

#### • Infraestructura:

- Afectación de la Infraestructura Productiva: pérdida de los cultivos de maíz, caña de azúcar, ñame, auyama y café.

- Anegada la central de policía y el palacio de justicia.

- 8000 viviendas afectadas; 400 casas con pérdidas de la infraestructura y pérdida total de enseres.

- 3 escuelas anegadas.

- 1 banco.

- Deterioro de la vialidad, pérdidas de vehículos.

#### • Líneas vitales:

- En el sector Cedeño y Bericocho colapsó el acueducto. Quedaron sin agua y también sin electricidad.

- Agua potable: Con daños.

- Alcantarillados colapsados.

- Energía: restablecida gradualmente.

#### • Acceso:

**TERRESTRE:** restablecida con afectación en puerto la madera.

**MARITIMO:** Suspendido el zarpe.

A las 9:06 pm. se informa que se restableció el acceso que va Cumaná a Cumanacoa, al igual que el servicio de luz.

- **Víctimas y daños:** hasta el momento, se han confirmado tres (03) muertes y (20) veinte personas desaparecidas.
- **Afectación a la salud:** problemas respiratorios, de salud mental, lesiones y cardiovasculares.



#### 4. Recursos disponibles y respuestas preliminares

<b>HUMANOS</b>	20 Voluntarios 4 médicos generales 4 médicos pediátricos 3 enfermeras
<b>MATERIALES</b>	Medicamentos Antipiréticos Anticonvulsivos Antihipertensivos Guantes Lencerías

**Por ahora el refugio temporal está ubicado el centro de encuentro de la Alcaldía  
No hay centro de acopio.**

## 5. Análisis preliminar de necesidades

TIPO	DESCRIPCIÓN	CANTIDAD	PRIORIDAD
HUMANOS	Voluntarios		I
MATERIALES	Material médico quirúrgicos Cocinas Agua Alimentos no perecederos Mantas	KIT	I

## 6. CONDICIONES CLIMÁTICAS

**Continúan las lluvias.** Según reporte de INAMEH se esperan lluvias para las próximas horas. Una onda tropical se encuentra sobre Venezuela, generando nubosidad con lluvias dispersas en gran parte del país, con mayor intensidad en zonas del norte, noreste y centro norte.

**Pronóstico para las próximas 24 Horas en el país:** se esperan lluvias o chubascos con actividad eléctrica en horas de la tarde y noche:

- Nubosidad con lluvias dispersas.
  - Zonas costeras del norte, noreste y centro norte: Sucre, Delta Amacuro, Monagas, Anzoátegui, Miranda, Distrito Capital, La Guaira, Aragua.
  - Lluvias o chubascos con actividad eléctrica: Guárico, Cojedes, Portuguesa, Barinas, Apure, Táchira, Mérida y Zulia.

• **Probabilidad de precipitaciones:** Mayor en la franja montañosa del país. Disminuye hacia el sur y occidente.

• **Otros impactos del Huracán Beryl en Venezuela:** No se espera impacto directo.



Se mantiene vigilancia sobre su evolución y posibles efectos indirectos.

## 7. RECOMENDACIONES

Es importante mantenerse informado y tomar las medidas de precaución necesarias para protegerse a sí mismo y a sus seres queridos.

- Mantenerse informado sobre las últimas actualizaciones del Instituto Nacional de Meteorología e Hidrología (INAMEH) (<http://www.inameh.gob.ve/>).

Recursos informativos adicionales:

- INAMEH: <http://www.inameh.gob.ve/>

- Meteored: <https://www.meteored.com.ve/>
- El Tiempo: <https://www.eltiempo.es/venezuela>

• Tomar las medidas de precaución necesarias ante las lluvias, como evitar zonas de riesgo de inundaciones y deslizamientos.

## **8. ACTIVACIÓN DE CARITAS**

- Iglesia local, Cáritas locales activada ayudando en la zona afectada.
- Cáritas Cumaná, activada solicitando ayuda. Abren centros de acopio.
- Cáritas cercanas abren centros de acopio.
- Cáritas de Venezuela coordina con la Cáritas Cumaná la intervención.
- Campaña recolección de fondos.
- Activación de insumos de los depósitos de reservas para sucesos adversos.
- Activación de reserva de proyectos de COSUDE.
- Solicitud de información de organismos oficiales.
- Preparación de informes técnicos.
- Traslados de insumos a la zona afectada por caritas y el Sr. Obispo de Cumaná.
- Traslados de equipo nacional a lo local para servir con la Cáritas Cumaná.
- Monitoreo de la situación.



Mons. Jesús González de Zárate, recorriendo la zona afectada junto a la Cáritas de Cumaná



 **CÁRITAS CUMANÁ**

**SOLICITAMOS** 

# APOYO PARA CUMANACOA

EL MUNICIPIO MONTES SE ENCUENTRA GRAVEMENTE AFECTADO POR LAS LLUVIAS Y EL PASO DEL RÍO, NECESITAMOS DE TU COLABORACIÓN PARA AYUDAR A LOS MÁS VULNERABLES.

**SOLICITAMOS:**

- ❖ ALIMENTOS NO PERECEDEROS
- ❖ AGUA POTABLE
- ❖ COBIJAS, SÁBANAS

**CENTROS DE ACOPIO:**


- ❖ SEDE CÁRITAS CUMANÁ
- ❖ PQUA. SANTA ANA (CAIGÜIRE)
- ❖ PQUA. SANTA MARÍA DE LA ESPERANZA (LA LLANADA)
- ❖ PQUA. SAGRADO CORAZÓN DE JESÚS (CATEDRAL)
- ❖ BASÍLICA MENOR SANTA INÉS
- ❖ PQUA. VIRGEN DEL VALLE (AV. PERIMETRAL)
- ❖ COMEDOR SANTA ROSA DE LIMA
- ❖ COLEGIO "PADRE ALCALÁ"

**PARA DONATIVOS ECONÓMICOS:**

**0191-0178-9721-0002-9862**  
BANCO NACIONAL DE CRÉDITO  
RIF: J-41101297-1  
ASOCIACIÓN CIVIL PASTORAL SOCIAL  
CÁRITAS CUMANÁ

**¡AYÚDANOS A AYUDAR!**




 **Caritas Venezuela**




## NOS SUMAMOS COMO CENTRO DE ACOPIO

Recibimos en la Conferencia Episcopal Venezolana sus aportes solidarios

En este momento es requerido

- AGUA
- ALIMENTOS NO PERECEDEROS
- INSUMOS DE HIGIENE
- INSTRUMENTOS PARA LIMPIEZA

Estamos en la Av. Teherán, A 200mts De La UCAB, Frente A La Urbanización Juan Pablo II. Montalbán, Caracas. **Venezuela**

@caritasdevzla | [www.caritasvenezuela.org](http://www.caritasvenezuela.org)





Caritas  
Cumaná

**Inundaciones en Cumanacoa**  
por coletazos del huracán Beryl

# INFORME DE SITUACIÓN ESPECIAL

Temporada de lluvias 2024

Número SITREP-LLUVIAS 1 – 03/07/2024

